

Чертеж координат поворотных точек границ образуемого :171/чзу1

63:31:0403004

Земли ОДС в границах колхоза Партизан  
сельское поселение Сергиевск  
Сергиевского района Самарской области

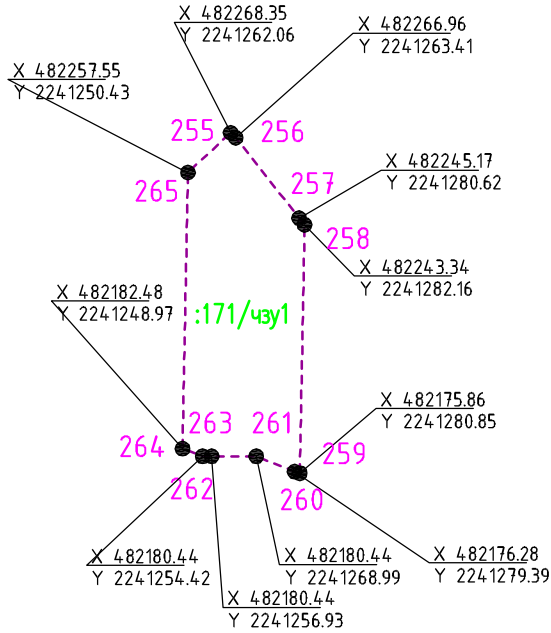


Таблица координат, длин линий и азимутов

Трасса проектируемой ВЛ 10кВ

трасса проектируемого нефтесборного трубопровода :171/чзу1

Номер	X	Y	Расстояние	Угол	Направление
255	482268,345	2241262,056	1,94	135°38'54''	255-256
256	482266,960	2241263,410	27,77	141°41'52''	256-257
257	482245,170	2241280,620	2,39	139°56'33''	257-258
258	482243,342	2241282,157	67,5	181°6'37''	258-259
259	482175,857	2241280,849	1,52	286°10'5''	259-260
260	482176,280	2241279,390	11,2	291°48'5''	260-261
261	482180,440	2241268,990	12,06	270°0'0''	261-262
262	482180,440	2241256,927	2,51	270°0'0''	262-263
263	482180,440	2241254,420	5,82	290°32'40''	263-264
264	482182,484	2241248,966	75,08	1°6'56''	264-265
265	482257,546	2241250,428	15,87	47°7'0''	265-255

Площадь земельного участка 2519 кв.м

Инв.Н подл.	Подпись и дата	Взам. инв.Н	1:2000			Сельское поселение Сергиевск Сергиевского района Самарской области			048/18-ПМТ-Том3		
			Разработал Майорова <i>[Signature]</i> 03.19			Обустройство Михайловского нефтяного месторождения			Стадия	Лист	Листов
Инв.Н подл.	Подпись и дата	Взам. инв.Н	Проверил Уварова <i>[Signature]</i> 03.19			Заказчик АО «Самараинвестнефть»			П	40	
			Нач.отдела Костылев <i>[Signature]</i> 03.19								
			Гл.спец.земл. Спорыш <i>[Signature]</i> 03.19			Чертеж координат поворотных точек границ образуемого :171/чзу1			ООО НПФ "Нефтемехпроект"		
ГИП Щаев <i>[Signature]</i> 03.19											

Чертеж координат поворотных точек границ образуемого :4708/чзу1

63:31:0403004  
Аренда ООО "Нефтяная компания "Самара"  
Сергиевского района Самарской области

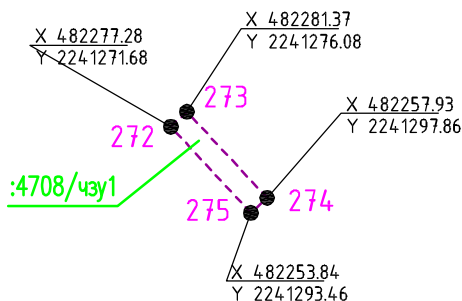


Таблица координат, длин линий и азимутов

Трасса проектируемой ВЛ 10кВ

трасса проектируемого нефтесборного трубопровода :4708/чзу1

Номер	X	Y	Расстояние	Угол	Направление
272	482277,283	2241271,679	6	47°7'15''	272-273
273	482281,365	2241276,075	32	137°5'49''	273-274
274	482257,925	2241297,859	6	227°6'21''	274-275
275	482253,839	2241293,461	32	317°6'16''	275-272

Площадь земельного участка 192 кв.м

Инв.№ подл.	Подпись и дата	Взам. инв.№	1:2000			Сельское поселение Сергиевск Сергиевского района Самарской области			048/18-ПМТ-Том3		
			Разработал Майорова <i>[Подпись]</i> 03.19			Обустройство Михайловского нефтяного месторождения			Стадия	Лист	Листов
Инв.№ подл.	Подпись и дата	Взам. инв.№	Проверил Уварова <i>[Подпись]</i> 03.19	Заказчик АО «Самараинвестнефть»			П	42			
			Нач.отдела Костылев <i>[Подпись]</i> 03.19								
			Гл. спец. земл. Спорыш <i>[Подпись]</i> 03.19	Чертеж координат поворотных точек границ образуемого :4708/чзу1			ООО НПФ "Нефметехпроект"				
			ГИП Щаев <i>[Подпись]</i> 03.19								

Чертеж координат поворотных точек границ образуемого :ЗУ1(7)

63:31:0403004

Земли Администрации сельское поселение Сергиевск  
Сергиевского района Самарской области

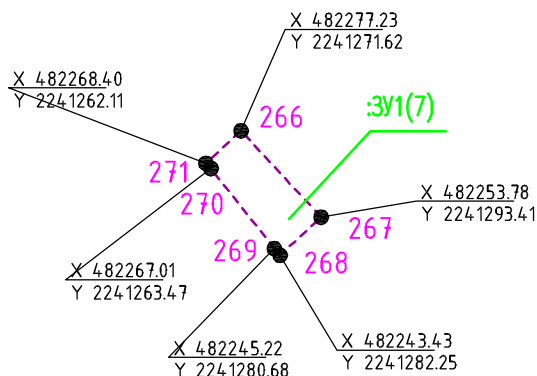
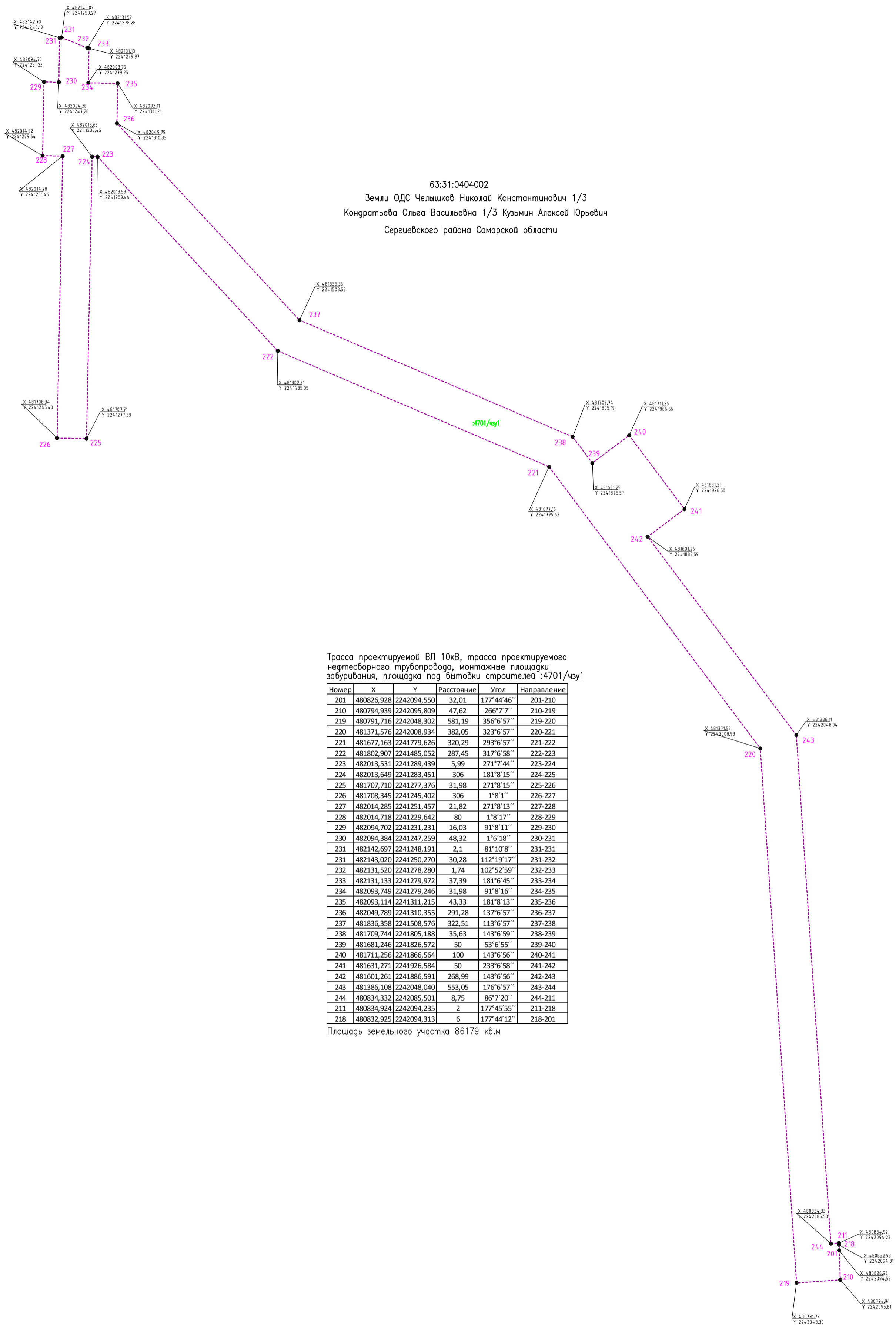


Таблица координат, длин линий и азимутов  
Трасса проектируемой ВЛ 10кВ  
трасса проектируемого нефтесборного трубопровода :ЗУ1(7)

Номер	X	Y	Расстояние	Угол	Направление
266	482277,227	2241271,622	32	137°6'15"	266-267
267	482253,781	2241293,406	15,22	227°8'25"	267-268
268	482243,427	2241282,248	2,38	318°52'55"	268-269
269	482245,221	2241280,682	27,77	321°41'50"	269-270
270	482267,013	2241263,470	1,94	315°38'51"	270-271
271	482268,400	2241262,114	12,97	47°7'37"	271-266

Площадь земельного участка 450 кв.м

Инв.№	подл.	Инв.№	Взам.	инв.№	1:2000	Сельское поселение Сергиевск Сергиевского района Самарской области			048/18-ПМТ-Том3		
						Обустройство Михайловского нефтяного месторождения			Заказчик АО «Самараинвестнефть»	Стация	Лист
		Разработал	Майорова		03.19		П	41			
		Проверил	Уварова		03.19						
		Нач.отдела	Костылев		03.19						
		Гл.спец.земл.	Спорыш		03.19						
		ГИП	Щаев		03.19						
Чертеж координат поворотных точек границ образуемого :ЗУ1(7)						ООО НПФ "Нефметехпроект"					



Трасса проектируемой ВЛ 10кВ, трасса проектируемого нефтесборного трубопровода, монтажные площадки забурирования, площадка под бытовки строителей :4701/чз1

Номер	X	Y	Расстояние	Угол	Направление
201	480826,928	2242094,550	32,01	177°44'46"	201-210
210	480794,939	2242095,809	47,62	266°7'7"	210-219
219	480791,716	2242048,302	581,19	356°6'57"	219-220
220	481371,576	2242008,934	382,05	323°6'57"	220-221
221	481677,163	2241779,626	320,29	293°6'57"	221-222
222	481802,907	2241485,052	287,45	317°6'58"	222-223
223	482013,531	2241289,439	5,99	271°7'44"	223-224
224	482013,649	2241283,451	306	181°8'15"	224-225
225	481707,710	2241277,376	31,98	271°8'15"	225-226
226	481708,345	2241245,402	306	1°8'1"	226-227
227	482014,285	2241251,457	21,82	271°8'13"	227-228
228	482014,718	2241229,642	80	1°8'17"	228-229
229	482094,702	2241231,231	16,03	91°8'11"	229-230
230	482094,384	2241247,259	48,32	1°6'18"	230-231
231	482142,697	2241248,191	2,1	81°10'8"	231-231
231	482143,020	2241250,270	30,28	112°19'17"	231-232
232	482131,520	2241278,280	1,74	102°52'59"	232-233
233	482131,133	2241279,972	37,39	181°6'45"	233-234
234	482093,749	2241279,246	31,98	91°8'16"	234-235
235	482093,114	2241311,215	43,33	181°8'13"	235-236
236	482049,789	2241310,355	291,28	137°6'57"	236-237
237	481836,358	2241508,576	322,51	113°6'57"	237-238
238	481709,744	2241805,188	35,63	143°6'59"	238-239
239	481681,246	2241826,572	50	53°6'55"	239-240
240	481711,256	2241866,564	100	143°6'56"	240-241
241	481631,271	2241926,584	50	233°6'58"	241-242
242	481601,261	2241886,591	268,99	143°6'56"	242-243
243	481386,108	2242048,040	553,05	176°6'57"	243-244
244	480834,332	2242085,501	8,75	86°7'20"	244-211
211	480834,924	2242094,235	2	177°45'55"	211-218
218	480832,925	2242094,313	6	177°44'12"	218-201

Площадь земельного участка 86179 кв.м

1:2000

Каликинский сельсовет Александровский район Оренбургской области		017/17-ПМТ-Том3				
		Обустройство Александровского месторождения. 1 этап				
Разработал	Майорова	09.18	Заказчик ООО «ГЕОПРОГРЕСС»	Стация	Лист	Листов
Проверил	Уварова	09.18		п	38	
Нач.отдела	Костылев	09.18	Чертеж координат поворотных точек границ образуемого :4701/чз1	ООО НПФ "Нефтемехпроект"		
Гл.спец.земл. ГИП	Спорыш Ерофеев	09.18 09.18				

Формат А2

Согласовано

Взамен инв.№

Подпись и дата

Инв.№ подл.

Чертеж координат поворотных точек границ образуемого :243/чзу1

63:31:0403004

Аренда ООО "Нефтяная компания "Самара"  
Сергиевского района Самарской области

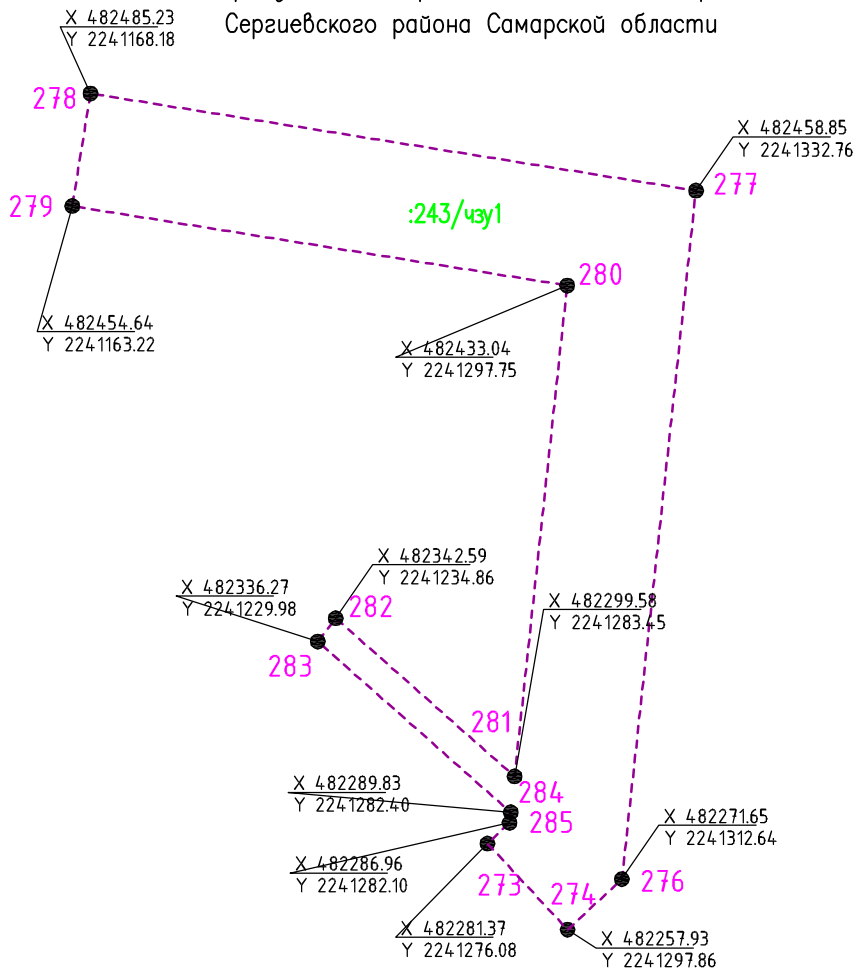


Таблица координат, длин линий и азимутов  
Трасса проектируемой ВЛ 10кВ  
трасса проектируемого нефтесборного трубопровода :243/чзу1

Номер	X	Y	Расстояние	Угол	Направление
273	482281,365	2241276,075	32	137°5'49"	273-274
274	482257,925	2241297,859	20,17	47°7'2"	274-276
276	482271,652	2241312,640	188,27	6°8'0"	276-277
277	482458,846	2241332,756	166,68	279°6'26"	277-278
278	482485,229	2241168,179	30,99	189°12'38"	278-279
279	482454,641	2241163,219	136,25	99°7'17"	279-280
280	482433,041	2241297,750	134,23	186°6'58"	280-281
281	482299,580	2241283,449	64,89	311°30'40"	281-282
282	482342,586	2241234,859	7,98	217°43'12"	282-283
283	482336,274	2241229,977	70,04	131°32'20"	283-284
284	482289,827	2241282,404	2,89	186°6'27"	284-285
285	482286,958	2241282,097	8,22	227°6'54"	285-273

Площадь земельного участка 11056 кв.м

1:2000

Взам. инв. N	Сельское поселение Сергиевск Сергиевского района Самарской области		048/18-ПМТ-Том3				
	Обустройство Михайловского нефтяного месторождения		Стация	Лист	Листов		
Инв. N подл.	Разработал	Майорова <i>[Signature]</i>	03.19	Заказчик АО «Самараинвестнефть»	П	43	
	Проверил	Уварова <i>[Signature]</i>	03.19				
Инв. N подл.	Нач.отдела	Костылев <i>[Signature]</i>	03.19	Чертеж координат поворотных точек границ образуемого :243/чзу1	ООО НПФ "Нефтемехпроект"		
	Гл. спец. земл.	Спорыш <i>[Signature]</i>	03.19				
Инв. N подл.	ГИП	Щаев <i>[Signature]</i>	03.19				

Формат А4

Чертеж координат поворотных точек границ образуемого :ЗУ1(6)

63:31:0402002, 63:31:0403004  
 Земли Администрации сельское поселение Сергиевск  
 Сергиевского района Самарской области

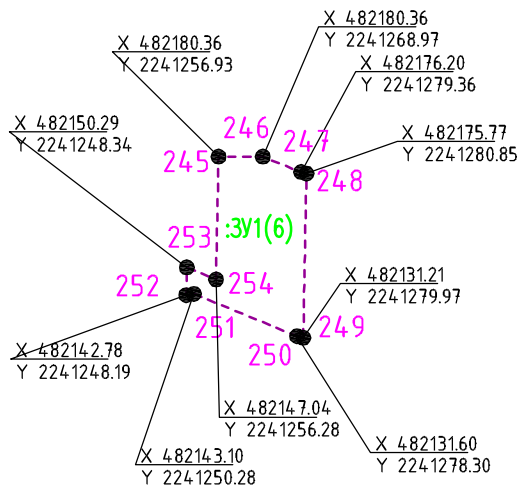


Таблица координат, длин линий и азимутов  
 Трасса проектируемой ВЛ 10кВ  
 трасса проектируемого нефтесборного трубопровода :ЗУ1(6)

Номер	X	Y	Расстояние	Угол	Направление
245	482180,360	2241256,926	12,05	90°0'0''	245-246
246	482180,360	2241268,975	11,19	111°48'11''	246-247
247	482176,204	2241279,364	1,54	106°10'10''	247-248
248	482175,774	2241280,847	44,57	181°7'25''	248-249
249	482131,215	2241279,973	1,71	282°53'30''	249-250
250	482131,597	2241278,304	30,29	292°19'12''	250-251
251	482143,102	2241250,280	2,11	261°11'53''	251-252
252	482142,779	2241248,194	7,51	1°6'20''	252-253
253	482150,291	2241248,339	8,58	112°15'32''	253-254
254	482147,042	2241256,277	33,32	1°6'57''	254-245

Площадь земельного участка 1093 кв.м

Инв.№ подл.	Подпись и дата	Взам. инв.№		1:2000						
		Сельское поселение Сергиевск Сергиевского района Самарской области		048/18-ПМТ-Том3						
Инв.№ подл.	Подпись и дата	Разработал	Майорова	Заказчик АО «Самараинвестнефть»	Стадия	Лист	Листов			
			Уварова		П	39				
			Костылев		Чертеж координат поворотных точек границ образуемого :ЗУ1(6)			ООО НПФ "Нефметехпроект"		
			Спорыш							
Гл. спец. земл.	Щаев									